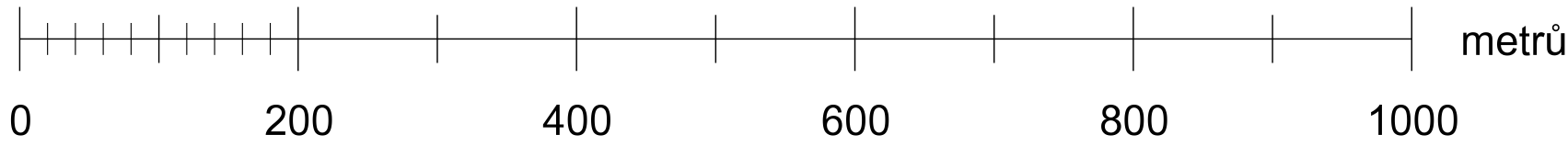
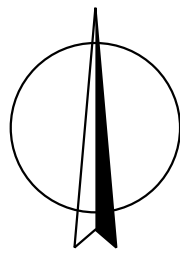


ZMĚNA Č. 2 ÚZEMNÍHO PLÁNU LIBOČANY

Návrh Změny územního plánu



M.: 1:5000



LEGENDA :

Hranice		
stav	návrh	
		hranice řešeného území
		katastrální hranice
		hranice zastavěného území ke dni 1. 8. 2025
		hranice ploch změn - zastavitelné plochy (Z) transformační plochy (T) plochy změn v krajinně (K)

Plochy s rozdílným způsobem využití (RZV)

stabilizované	návrh	
		bydlení všeobecné (BU)
		rekreace v zahradkářských osadách (RZ)
		rekreace na oddychových plochách (RO)

Plochy občanského vybavení		
		občanské vybavení všeobecné (OU)
		občanské vybavení sport (OS)
		občanské vybavení hřištní (OH)

Plochy veřejných prostranství		
		veřejná prostranství všeobecná (PU)

Plochy zeleně		
		zeleně parková a parkově upravená (ZP)
		zeleně zahradní a sadová (ZZ)
		zeleně sídelní ostatní (ZS)
		zeleně krajinná (ZK)

Plochy smíšené obytné		
		smíšené obytné všeobecné (SU)

Plochy dopravní infrastruktury		
		doprava silniční (DS)
		doprava silniční - garáže (DS.g)
		doprava drážní (DD)
		doprava letecká (DL)

Plochy technické infrastruktury		
		technická infrastruktura všeobecná (TU)

Plochy výroby a skladování		
		výroba drobná a služby (VD)
		výroba zemědělská a lesnická (VZ)
		výroba energie z obnovitelných zdrojů (VE)

Plochy vodní a vodoohospodářské		
		vodní a vodoohospodářské všeobecné (WU)

Plochy zemědělské		
		zemědělské všeobecné (AU)
		trvalé travní porosty (AL)
		trvalé kultury (AT)

Plochy lesní		
		lesní všeobecné (LU)

Plochy přírodní		
		přírodní všeobecné (NU)

Veřejná infrastruktura

Dopravní infrastruktura		
stav	návrh	pěší komunikace (kp.1, kp.2)
		chodníky (kp.3, kp.4, kp.5)
		cyklotrasy (kc.1)
		účelové komunikace
		autobusová zastávka

Technická infrastruktura		
stav	návrh	koridor technické infrastruktury pro propojení vodních ploch (CNU.WU)

Zelená infrastruktura		
stav	návrh	ÚSES - nadregionální biocentrum (NRBC)
		ÚSES - nadregionální biokoridor (NRBK)
		ÚSES - regionální biocentrum (RBC)
		ÚSES - regionální biokoridor (RBK)
		ÚSES - lokální biocentrum (LBC)
		ÚSES - lokální biokoridor (LBK)
		liniová zeleň

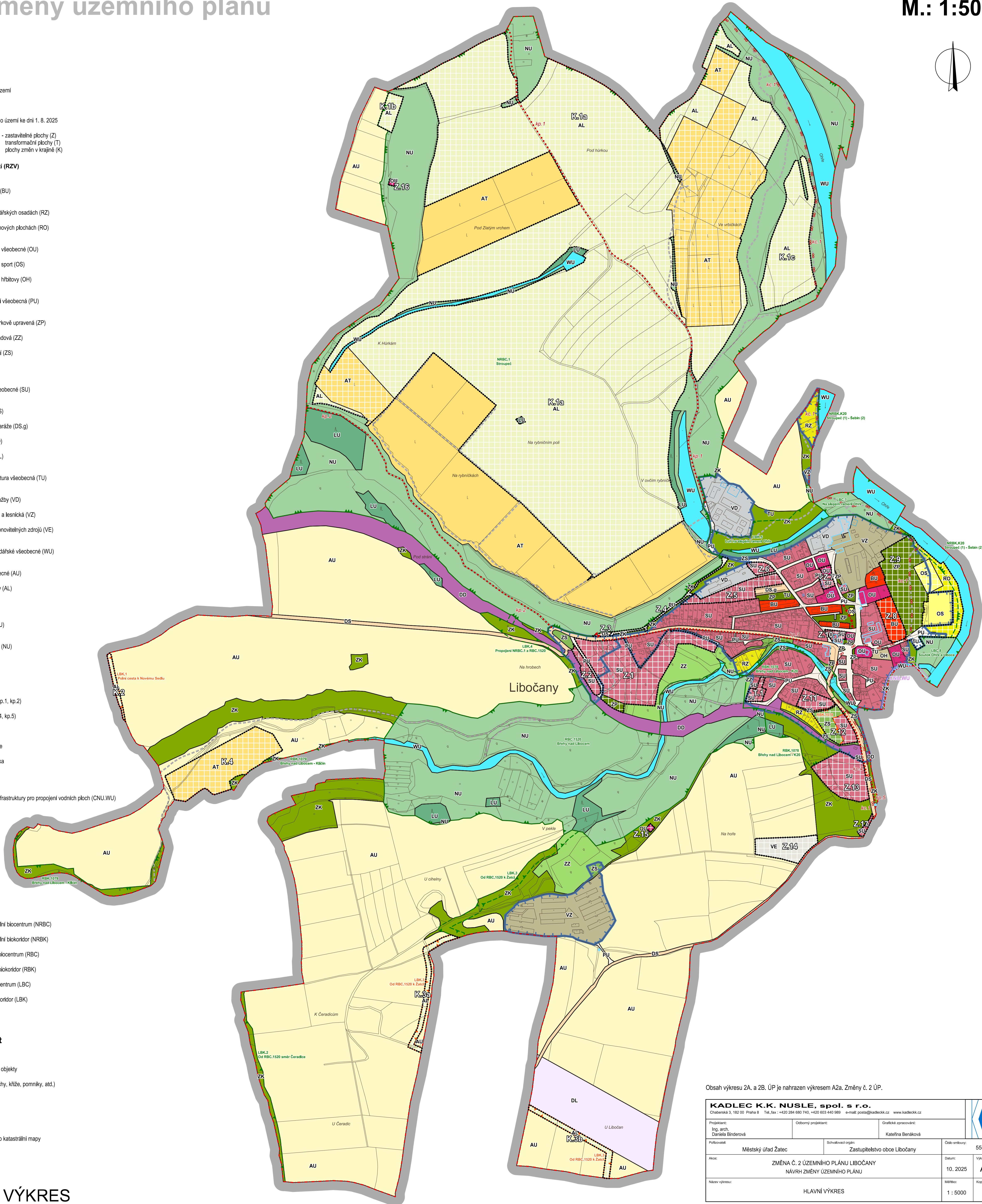
Ochrana a rozvoj hodnot

Kulturní hodnoty		
stav	návrh	hodnotné budovy a objekty
		drobné objekty (sochy, kříže, pomníky, atd.)

Další informace o území

Doplňné katastrální mapy		
stav	návrh	objekty doplněné do katastrální mapy

A2a. HLAVNÍ VÝKRES



Obsah výkresu 2A, a 2B. ÚP je nahrazen výkresem A2a. Změny č. 2 ÚP.

KADLEC K.K. NUSLE, spol. s r.o. Chaberská 3, 152 00 Praha 8 Tel./fax: +420 284 680 740, +420 933 440 989 e-mail: posta@kadlecki.cz www.kadlecki.cz					
Projektant: Ing. arch. Daniela Binderová		Odborný projektant: Kateřina Benáková		Grafické zpracování: Kateřina Benáková	
Pořizovatel: Městský úřad Zatec		Schvalovací orgán: Zastupitelstvo obce Libočany		Číslo stránky: 554/24	
Anotace: ZMĚNA Č. 2 ÚZEMNÍHO PLÁNU LIBOČANY NÁVRH ZMĚNY ÚZEMNÍHO PLÁNU				Datum: 10. 2025 Výkres č.: A2a.	
Název výkresu: HLAVNÍ VÝKRES				Měřítko: 1 : 5000 Kopie č.:	